

parc natural de la Serra d'Irta



PUNTOS DE INTERES

ALCALÀ DE XIVERT	ALCOSSEBRE
Castell de Xivert	Capelleta de Sant Benet
Ermita del Calvari	Ermita de Sta. Lúcia
Creu del Francés	Torre Ebrí

RUTAS DE SENDERISMO

- Mas del Senyor, Clot de Maig, Dunas del Pebret y Torre Badum**
Itinerario circular - 14,6Km - Dificultad media
- Faro d'Irta, Cala Cubanita, Font de la Parra**
Itinerario lineal - 12,5Km - Dificultad baja
- Castillo de Pulpis – Barranco del Boixar**
Itinerario circular - 7,7Km - Dificultad media
- Castillo de Xivert – Assagador de la Serra**
Itinerario circular - 9,4Km - Dificultad media
- Ermita de Santa Lúcia i Sant Benet**
Itinerario lineal - 5Km - Dificultad media
- Alto de Vistahermosa – Ermita de Sant Antoni**
Itinerario circular - 12Km - Dificultad alta
- Las crestas de la Serra d'Irta**
Itinerario lineal - 18,8Km - Dificultad alta
- Itinerario de la Carrera – Pico Campanilles**
Itinerario lineal - 9,7Km - Dificultad media/alta

RUTAS BTT

- Ruta del Cranc** - - - - -
Salida: Playa de Las Fuentes
Llegada: Cala Volante
Distancia: 17,8km
Dificultad: Baja
- Ruta del Xoriguer** - - - - -
Salida: Santa Magdalena de Pulpis
Llegada: Alcalá de Xivert
Distancia: 25,6km
Dificultad: Alta
- Ruta del Fardatxo** - - - - -
Salida: Playa de las Fuentes
Llegada: Urbanización Font Nova
Distancia: 16km
Dificultad: Media

LEYENDA TEMÁTICA

Centro de interpretación	Castillo
Zona de acampada	Torre
Are recreativa/merendreo	Iglesia/Ermita
Mesas y bancos	Arquitectura Hidráulica
Microreserva de flora	Elemento arquitectónico de interés
Ciclista	Sitio de intrés etnográfico/Artesanía
vista panorámica	Formación geográfica de interés
Apto para personal con discapacidad	Aparcamiento

PR-CV 194	PR-CV 194.2	PR-CV 431
PR-CV 194.1	PR-CV 194.3	PR-CV 432

ESCALA
0 0,25 0,5 0,75 1Km

ALCALÀ DE XIVERT

MAR MEDITERRANEO

parc natural de la Serra d'Irta

Itinerarios Interpretativos

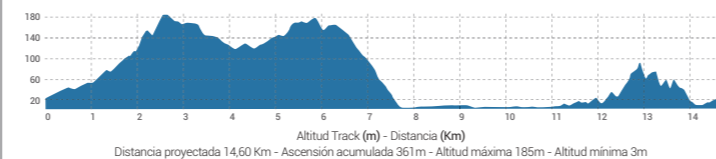
Centro de Interpretación:

Avda. estación, s/n 12598 Peñíscola (Castellón)
Teléfonos de contacto: 964 46 75 96 / 679 19 63 98
Mail: serra_irta@gva.es
SOS 112



1 ITINERARIO CIRCULAR MAS DEL SENYOR, CLOT DE MAIG, DUNAS DEL PEBRET Y TORRE BADUM

Salida: Urbanización Font Nova
Llegada: Urbanización Font Nova
Distancia: 14,6 km
Dificultad: Media
Itinerario: Circular



Descripción del recorrido: En la localidad de Peñíscola, siguiendo las indicaciones del parque natural, antes de llegar a la urbanización Font Nova, encontraremos un panel del Parc Natural que indica la entrada en el Espacio Natural Protegido.

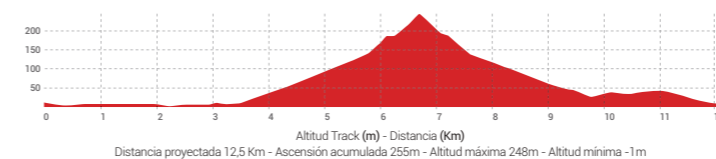
Es recomendable dejar el vehículo en este punto e iniciar el itinerario en dirección Font Nova.

La primera de las paradas es el Mas del Señor. Tras un descanso en esta sombría olmeda, volvemos sobre nuestros pasos, hasta encontramos con el cruce que nos indica la dirección a torre Badum, desde aquí, el recorrido discurre por una antigua senda que conduce a la zona denominada Clot de Maig.

Continuamos el descenso hasta llegar a primera línea de costa. Una vez allí, tomamos la pista a la derecha para visitar las dunas de la Playa del Pebret, que se encuentran a tan solo 500 m, después retrocedemos hasta alcanzar la emblemática torre Badum. Continuando por la pista volvemos al inicio del recorrido.

2 ITINERARIO FARO D'IRTA, CALA CUBANITA, FONT DE LA PARRA

Salida: Cala Blanca
Llegada: Cala Blanca
Distancia: 12,5 km
Dificultad: Baja
Itinerario: Lineal

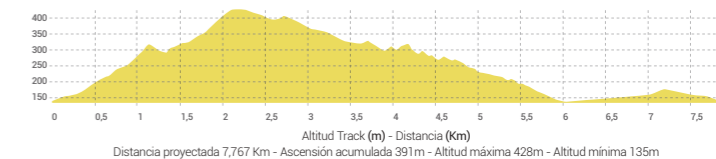


Descripción del recorrido: Llegamos por la carretera N-340 al desvío que nos indica Alcossebre, desde allí nos dirigimos dirección urb. Las Fuentes y siguiendo las indicaciones del Parc Natural llegamos a Cala Blanca en las proximidades del faro d'Irta. Desde el faro comienza el itinerario, cruzamos el barranco de Malentivet que desemboca en la conocida cala Mundina (límite geográfico del PN. de la Serra d'Irta). La senda transcurre paralela al mar en todo momento. Uno de los enclaves más representativos es la playa del Serradal, espectacular por su elevado montículo de cantos rodados erosionados por el mar y por los aportes de arena y conchas que se acumulan entre las rocas. Esta parte del recorrido es muy suave y adecuada para realizar con los más pequeños.

Una vez pasados los apartamentos Prestige, la senda transcurre sobre el roquedo, acercándose más al mar hasta llegar a cala Cubanita. Saldremos de cala Cubanita para encontrar la pista forestal donde se encuentra la señal que nos indica Font de la Parra que transcurre siguiendo el cauce del barranco. El recorrido de vuelta, también desciende paralelo al barranco, hasta la intersección con la pista forestal que nos dirige al punto de inicio.

3 ITINERARIO CIRCULAR CASTILLO DE PULPIS - BARRANCO DEL BOIXAR

Salida: Cementerio
Llegada: Cementerio
Distancia: 7,7 km
Dificultad: Media
Itinerario: Circular



Descripción del recorrido: Desde la población de Santa Magdalena de Pulpis, nos dirigimos hacia el cementerio.

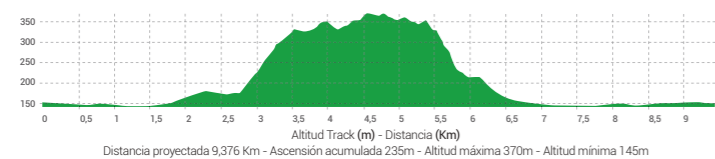
Cruzamos la autopista por el paso subterráneo y encontraremos la indicación de inicio de la senda. Caminamos entre cultivos de secano, hasta que la senda se estrecha y se adentra en el barranco. Durante el recorrido encontramos restos de antiguos hornos de cal, hoy en día transformados en refugios de piedra.

La ascensión por esta umbría es muy agradable hasta llegar al último tramo, antes de alcanzar el castillo, donde la pendiente se hace más pronunciada. Desde el castillo pasaremos entre las paredes de antiguos corrales en dirección al Bco. del Boixar.

Continuamos por el tramo de pista en dirección San Antoni hasta el cruce con Vistahermosa. Siguiendo por esta senda, nos encontramos con el desvío hacia el barranco del Boixar (izquierda). El descenso por este barranco es muy suave y termina en la vía de servicio de la autopista AP-7. Regresamos por la vía de servicio hasta el cementerio del municipio.

4 ITINERARIO CIRCULAR CASTILLO DE XIVERT - ASSAGADOR DE LA SERRA

Salida: Carretera N - 340 km 1023
Llegada: Carretera N - 340 km 1023
Distancia: 9,4 km
Dificultad: Media
Itinerario: Circular



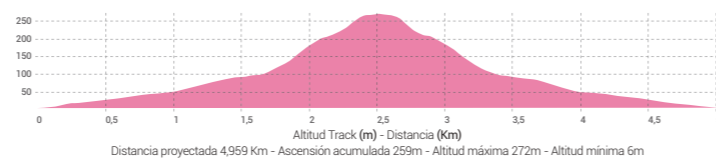
Descripción del recorrido: En la carretera N-340, dirección Castellón-Vinaroz, una vez pasada la entrada de la población de Alcalá de Xivert, vemos los concesionarios de la Seat y la Renault. Allí encontramos la señal que nos indica al castillo de Xivert. Comenzamos a andar por una carretera asfaltada que nos conduce al paso subterráneo de la autopista. Una vez cruzado, nos desviamos a la izquierda por el camino que circula paralelo a la autopista, hasta que encontramos la señal que nos indica la subida al castillo.

El itinerario transcurre por la cara norte de la montaña, en una ascensión suave, pero continua hasta el castillo.

El descenso se realiza por la antigua vía pecuaria "Assagador de la Serra", que nos regala unas magníficas vistas al frente de la población de Alcalá de Xivert y a nuestras espaldas de la fortaleza islámica.

5 ITINERARIO A LA ERMITA DE SANTA LLÚCIA I SANT BENET

Salida: Urban. Montemar - c. Oliveres
Llegada: Urban. Montemar - c. Oliveres
Distancia: 5 km
Dificultad: Media
Itinerario: Lineal

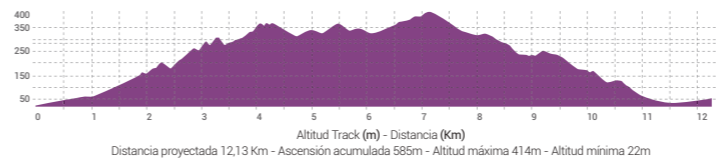


Descripción del recorrido: Entrando a Alcossebre desde la carretera N-340, encontramos una rotonda y nos desviamos dirección urbanización Las Fuentes. Transcurridos ,5 Km encontramos a la izquierda una señal de madera, que coincide con la calle Oliveres (urbanización Montemar). Al final de esta calle, cuando termina el asfalto, encontramos la senda que nos llevará hasta la ermita de Santa Llúcia y Sant Benet.

Esta ruta nos permite disfrutar de unas preciosas vistas. La línea de costa se dibuja desde Oropesa hasta el faro d'Irta en Alcossebre.

6 ITINERARIO CIRCULAR ALTO DE VISTAHERMOSA - ERMITA DE SANT ANTONI

Salida: Urbanización Nerea
Llegada: Urbanización Nerea
Distancia: 12 km
Dificultad: Alta
Itinerario: Circular

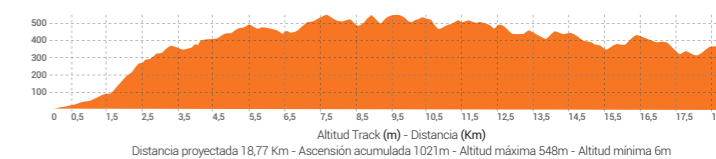


Descripción del recorrido: Desde el municipio de Peñíscola nos dirigimos por la carretera de la costa hacia el Parque Natural. Tomamos el desvío para entrar en la urbanización Nerea. Tras dejar el vehículo al final de la urbanización, parte la senda hacia la derecha en dirección al corral de Baltasar.

Continuamos en ascensión pasando por la "bassa groga", hasta llegar al cruce de Vistahermosa. En este punto empezamos el descenso en dirección a la ermita de Sant Antoni. - Saldremos de la ermita y por la pista principal descendemos para volver al punto de partida.

7 ITINERARIO POR LAS CRESTAS DE LA SERRA D'IRTA

Salida: Ermita de Santa Llúcia i Sant Benet
Llegada: Ermita de Sant Antonia
Distancia: 18,8 km
Dificultad: Alta
Itinerario: Lineal

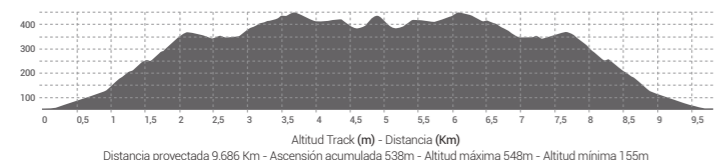


Descripción del recorrido: Entrando a Alcossebre desde la carretera N-340, en la rotonda nos desviamos dirección urban. Las Fuentes. A continuación, siguiendo las indicaciones del Parque Natural en la localidad de Alcossebre y finalmente dirección ermita de Santa Llúcia y Sant Benet, llegamos a las inmediaciones de la ermita donde podremos dejar el vehículo. Desde la zona de aparcamiento veremos la primera señal de madera que nos indica el inicio de la ruta.

Durante el recorrido pasamos por torre Ebrí y siguiendo la senda llegamos al pico más alto de la sierra Campanilles (punto geodésico). Las señales de madera nos sirven de referencia para seguir la senda. Continuamos disfrutando de las vistas desde las cotas más altas de la sierra, hasta llegar al Coll de la Palma y de aquí a la Mallada de la Rabosa, en donde la senda se convierte en pista. A continuación, retomamos las señales de senda y llegamos a la ermita de Sant Antoni. No resulta una ruta de gran dificultad, aunque la distancia a recorrer es considerable.

8 ITINERARIO DE LA CARRERA - PICO CAMPANILLES

Salida: Barranco de la Carrera
Llegada: Barranco de la Carrera
Distancia: 9,7 km
Dificultad: Media/Alta
Itinerario: Lineal



Descripción del recorrido: En la carretera N-340, dirección Castellón - Vinaroz, nada más pasada la entrada de la población de Alcalá de Xivert encontramos un desvío a la derecha (giro de 90º) que nos indica ermita del Calvario por este camino asfaltado (camino de l'Estopet) pasamos por al lado de la ermita y cruzamos el puente que pasa por encima de la AP-7.

Al cabo de 1,8 km vemos el desvío que nos indica castillo de Xivert. Sin dejar la carretera asfaltada, y al cabo de 2,1 km vemos una señal de madera que nos indica barranco de la Carrera. Éste será el punto dónde dejaremos el coche para comenzar a caminar.

El ascenso por el barranco nos permite disfrutar de la frondosidad de la vegetación y una vez en lo alto ya encontramos a la izquierda la señal que nos indica a Campanilles, pico más elevado del parque natural (572 m).

ITINERARIO EN BICICLETA: RUTA DEL CRANC

Salida: Playa de Las Fuentes
Llegada: Cala Volante
Distancia: 17,8 km
Dificultad: Baja



Descripción del recorrido: Antes de llegar al faro de Alcossebre en la Urbanización Las Fuentes, se accede a la pista de Ribamar, al inicio de la cual encontramos la señalización del itinerario en bicicleta. Esta pista circula paralela a la costa y nos conduce hasta Cala Volante (límite geográfico del PN. de la Serra d'Irta) y después por carretera hasta el municipio de Peñíscola. El recorrido presenta como única dificultad la subida hasta Torre Badum, tramo de pendiente pronunciada, que se encuentra pasado el Pla de Pebret.

ITINERARIO EN BICICLETA: RUTA DEL XORIGUER

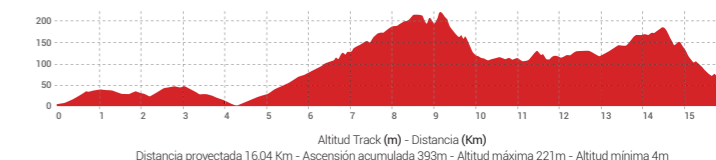
Salida: Santa Magdalena de Pulpis
Llegada: Alcalá de Xivert
Distancia: 25,6 km
Dificultad: Alta



Descripción del recorrido: La ruta comienza en la población de Santa Magdalena de Pulpis, concretamente en la vía de servicio que hay paralela a la autopista. Se sigue por este camino, en dirección sur durante 2 km, hasta llegar a un punto en el que se puede acceder a la carretera N-340 o desviarse a la izquierda. Continuamos por la izquierda y a unos pocos metros hay un desvío a la derecha, pero se debe seguir recto. Se pasa cerca del punto de vigilancia del Ametler y de un depósito de agua para incendios forestales. A continuación hay una bifurcación, se toma el camino de la derecha, que pasa por el corral de la Viuda y llega al Castillo de Xivert. Dejando atrás el castillo se baja por la pista al camino de l'Estopet, ya asfaltado, y se pasa por la ermita del Calvari antes de llegar a la población de Alcalá de Xivert.

ITINERARIO EN BICICLETA: RUTA DEL FARDATXO

Salida: Playa de las Fuentes
Llegada: Urbanización Font Nova
Distancia: 16 km
Dificultad: Media



Descripción del recorrido: Desde la costa de Alcossebre, por la pista de Ribamar, se accede al interior del PN. de la Serra d'Irta.

Siguiendo esta pista paralela a la costa, una curva muy pronunciada nos acerca a cala Argilaga, y seguidamente nos encontramos un desvío a la izquierda que indica Font d'en Canes.

Después aparece otra bifurcación a la derecha, en la que se encuentra el área recreativa de la Caseta.

Dejamos atrás este desvío y continuamos el camino por el Pou del Moro, Mas del Senyor y llegamos a la urbanización Font Nova.